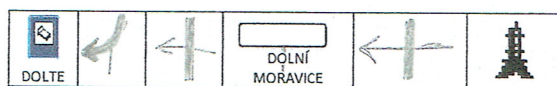


ITINERÁŘ PODZIMNÍHO BLOUDĚNÍ JESENÍKY 2018

Ať už vyraziš projet se sám, ve dvojici, společně nebo jen tak prstem po mapě, zde je itík s orientačními body, mapou a úkoly cestou. Na chvíli odlož navigaci a aplikace v mobilu. Fotografie z míst ti přinesou body navíc. Šťastnou cestu a hezkou vyjíždku.

1) Pod azimutem 100° (V) asi 14km vzdušnou čarou od Dolte se nachází jedna z přibližně 400 rozhleden naší malé zemičky Nová Ves v Dolní Moravici. Cestou míjíš sedlo, kde čeká řidiče úkol ...




Km 0,8 2,0 5,6 0,3 4,5

2) Zpět na I/11 a pokračuj přes Štáhelské vlnění až do Freudenthalu (o navrácení zámku usiluje Řád německých rytířů dodnes). Odboč na silnici II/450 a pokračuj po až do obce, kde trávil důchod kůň, který 4x vyhrál Velkou pardubickou. A jaký úkol tě zde čeká?




Km 11,0 0,96 6,7

3) Pokračuj směrem na S a před městem, jež ve 13. stol. byla osada zvaná Cukmantel a kde biskup Vavřinec r. 1222 zahájil těžbu vzácného kovu oblíbeného zejména ženami, odboč ostře vpravo na prohlídku Poštovní štol. Úkol nalezněš v Jízdním výkazu.



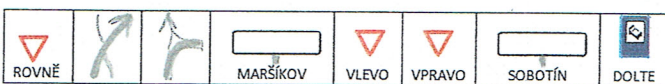
Km 13,4 9,1 0,24 3,3

4) Dále jed' kolem největších moravských rašelinišť a poté přes město, které do r. 1947 neslo název Frývaldov. Nyní je pojmenováno po pohoří, v němž vyjíždka se dnes koná.



Km 2,7 0,83


5) A teď už jen po duble four co nejkratší cestou přes ČHS do Filipové. Tam odboč na Maršíkov a zpět do místa ubytování.



Km 6,4 2,47 2,3 0,02 2,8 0,25 0,8

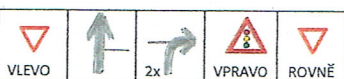
6) A ti co toho neměli, dost ☺ vynechají bod 5).

Po I/60 přes obce, jež mají v názvu stavební materiál a po cca 28,5km odboč na V (II/457).



Km 4,3 2,9 0,1

7) Pokračuj cca 27,5km po podél čáry s PL až do Mikulovic, kde na semaforu vem P. Jed' proti proudu řeky.



Km 0,62 1,63

8) A teď už po duble four co nejkratší cestou přes ČHS. V obci Filipová odboč na Maršíkov zpět do Dolte.



Km 6,4 2,47 2,3 0,02 2,8 0,25 0,8